



# INFORME DE RENDICIÓN DE CUENTAS

SAGARPA, INDAABIN, FEESA  
INGENIOS AZUCAREROS 9 UNIDADES  
(820685)

**MARZO 2015**

DE CONFORMIDAD CON LO ESTABLECIDO EN EL ARTICULO 83 DE LA LEY FEDERAL PARA LA ADMINISTRACION Y ENAJENACION DE BIENES DEL SECTOR PUBLICO Y 66 DE SU REGLAMENTO

**SHCP**  
SECRETARÍA DE HACIENDA  
Y CRÉDITO PÚBLICO



## ÍNDICE

- I. ANTECEDENTES.
- II. BIENES TRANSFERIDOS DEL 1° DE ENERO AL 31 DE DICIEMBRE DE 2014.
- III. BIENES EN ADMINISTRACIÓN AL 31 DE DICIEMBRE DE 2014.
- IV. BIENES VENDIDOS DEL 1° DE ENERO AL 31 DE DICIEMBRE DE 2014.
- V. BIENES DESTRUIDOS DEL 1° DE ENERO AL 31 DE DICIEMBRE DE 2014.
- VI. BIENES DONADOS DEL 1° DE ENERO AL 31 DE DICIEMBRE DE 2014.
- VII. BIENES DEVUELTOS DEL 1° DE ENERO AL 31 DE DICIEMBRE DE 2014.
- VIII. INGRESOS POR VENTA DE BIENES MUEBLES DEL 1° DE ENERO AL 31 DE DICIEMBRE DE 2014.
- IX. INGRESOS POR VENTA DE BIENES MUEBLES ACUMULADOS AL 31 DE DICIEMBRE DE 2014.
- X. INGRESOS POR VENTA DE BIENES INMUEBLES DEL 1° DE ENERO AL 31 DE DICIEMBRE DE 2014.
- XI. INGRESOS POR VENTA DE BIENES INMUEBLES ACUMULADOS AL 31 DE DICIEMBRE DE 2014.

- XII. INGRESOS OBTENIDOS DEL 1° DE ENERO AL 31 DE DICIEMBRE DE 2014.
  
- XIII. INGRESOS OBTENIDOS ACUMULADOS AL 31 DE DICIEMBRE DE 2014.
  
- XIV. COSTOS DE ADMINISTRACIÓN DEL 1° DE ENERO AL 31 DE DICIEMBRE DE 2014.
  
- XV. COSTOS DE ADMINISTRACIÓN ACUMULADOS AL 31 DE DICIEMBRE DE 2014.

ANEXO 1.- INFORME DE INGRESO NETO ACUMULADO AL 31 DE DICIEMBRE DE 2014.



## I. ANTECEDENTES

El mandato se crea el 14 de mayo de 2013, formalizándose mediante Convenio de Transferencia, entre la Secretaria de Agricultura, Ganadería, Desarrollo Rural, Pesca y Alimentación "SAGARPA"; la Secretaria de la Función Pública a través del Instituto de Administración y Avalúos de Bienes Nacionales, "INDAABIN"; y Nacional Financiera, Sociedad Nacional de Crédito, Institución de Banca de Desarrollo, División Fiduciaria, en su carácter de Fiduciaria en el Fideicomiso denominado Fondo de Empresas Expropiadas del Sector Azucarero, "FEESA" y el Servicio de Administración y Enajenación de Bienes "SAE".

Se acordó aperturar un solo módulo en el Sistema Integral de Registro del SAE (SIRSAE) por los nueve ingenios azucareros, en el cual se realizará el registro de los Ingresos y Egresos de los bienes muebles e inmuebles transferidos. De igual forma se acordó que de conformidad con el artículo 83 y 89 de la ley el informe de rendición de cuentas se hará por entidad transferente. La división se realizará por tipo de bien que corresponde a cada Entidad Transferente dependiendo del valor de avalúo y repartiendo en su caso en esta misma proporción el excedente en el precio de venta, éstos datos corresponderán a los del fallo de la licitación y serán proporcionados por la Dirección Ejecutiva de Comercialización de Activos Financieros y Empresas.

## II. BIENES TRANSFERIDOS DEL 1° DE ENERO AL 31 DE DICIEMBRE DE 2014.

Del 1° de enero al 31 de diciembre de 2014, se transfirieron al SAE 16 bienes inmuebles con sus contenidos dictaminados como procedentes mediante oficio DCB/DEBI/CJBI/00072/2014 propiedad de la SAGARPA, el INDAABIN y el FEESA, los cuales se describen a continuación:

No. BIEN	DESCRIPCION	CANTIDAD	ACTA DE TRANSFERENCIA
2300293	INMUEBLE CON SUPERFICIE DE 34-21-98.27 HECTAREAS, UBICADO EN LA COLONIA CENTRO, C.P. 94960, EN LA LOCALIDAD VILLA GENERAL MIGUEL ALEMAN, EN EL MUNICIPIO DE ATOYAC. ESTADO DE VERACRUZ, CON Y LAS MEDIDAS Y COLINDANCIAS QUE SE CONSIGNAN EN EL PLANO NUMERO UI04-E01-CP1-C, PERTENECIENTE AL INGENIO EL POTRERO Y SUS CONTENIDOS	1	RT/INGENIOS/ADM/DEABI/DEABI/00001/14/08
2300294	INMUEBLE CON SUPERFICIE DE 02-03-40.49 HECTAREAS, UBICADO EN LA COLONIA CENTRO, C.P. 94960, EN LA LOCALIDAD VILLA GENERAL MIGUEL ALEMAN, EN EL MUNICIPIO DE ATOYAC, ESTADO DE VERACRUZ, CON LAS MEDIDAS Y COLINDANCIAS QUE SE CONSIGNAN EN EL PLANO NUMERO UI04-E01-CP1-C, PERTENECIENTE AL INGENIO EL POTRERO Y SUS CONTENIDOS	1	RT/INGENIOS/ADM/DEABI/DEABI/00001/14/08







No. BIEN	DESCRIPCION	CANTIDAD	ACTA DE TRANSFERENCIA
2300295	INMUEBLE CON SUPERFICIE DE 00-09-37.35 HECTAREAS, UBICADO EN LA COLONIA CENTRO, C.P. 94960 EN LA LOCALIDAD VILLA GENERAL MIGUEL ALEMAN, EN EL MUNICIPIO DE ATOYAC ESTADO DE VERACRUZ CON LAS MEDIDAS Y COLINDANCIAS QUE SE CONSIGNAN EN EL PLANO NUMERO UI04-E01-CP1-C, PERTENECIENTE AL INGENIO EL POTRERO Y SUS CONTENIDOS	1	RT/INGENIOS/ADM/DEABI/DEABI/00001/14/08
2300296	INMUEBLE CON SUPERFICIE DE 03-60-75.90 HECTAREAS, UBICADO EN LA COLONIA CENTRO, C.P. 94960 EN LA LOCALIDAD VILLA GENERAL MIGUEL ALEMAN, EN EL MUNICIPIO DE ATOYAC ESTADO DE VERACRUZ CON LAS MEDIDAS Y COLINDANCIAS QUE SE CONSIGNAN EN EL PLANO NUMERO UI04-E01-CP1-C, PERTENECIENTE AL INGENIO EL POTRERO Y SUS CONTENIDOS	1	RT/INGENIOS/ADM/DEABI/DEABI/00001/14/08
2300297	INMUEBLE CON SUPERFICIE DE 12-49-93.21 HECTAREAS, UBICADO EN LA COLONIA CENTRO, C.P. 94960, EN LA LOCALIDAD VILLA GENERAL MIGUEL ALEMAN, EN EL MUNICIPIO DE ATOYAC. ESTADO DE VERACRUZ, CON Y LAS MEDIDAS Y COLINDANCIAS QUE SE CONSIGNAN EN EL PLANO NUMERO UI04-E01-CP1-C, PERTENECIENTE AL INGENIO EL POTRERO Y SUS CONTENIDOS	1	RT/INGENIOS/ADM/DEABI/DEABI/00001/14/08
2300298	INMUEBLE CON SUPERFICIE DE 00-21-88.85 HECTAREAS, UBICADO EN LA COLONIA CENTRO, C.P. 94960, EN LA LOCALIDAD VILLA GENERAL MIGUEL ALEMAN, EN EL MUNICIPIO DE ATOYAC. ESTADO DE VERACRUZ, CON Y LAS MEDIDAS Y COLINDANCIAS QUE SE CONSIGNAN EN EL PLANO NUMERO UI04-E01-CP1-C, PERTENECIENTE AL INGENIO EL POTRERO Y SUS CONTENIDOS	1	RT/INGENIOS/ADM/DEABI/DEABI/00001/14/08
2300299	INMUEBLE CON SUPERFICIE DE 14-90-46.63 HECTAREAS, UBICADO EN LA COLONIA CENTRO, C.P. 94960, EN LA LOCALIDAD VILLA GENERAL MIGUEL ALEMAN, EN EL MUNICIPIO DE ATOYAC, ESTADO DE VERACRUZ, CON Y LAS MEDIDAS Y COLINDANCIAS QUE SE CONSIGNAN EN EL PLANO NUMERO UI04-E01-CP1-C, PERTENECIENTE AL INGENIO EL POTRERO Y SUS CONTENIDOS	1	RT/INGENIOS/ADM/DEABI/DEABI/00001/14/08
2300300	INMUEBLE CON SUPERFICIE DE 01-29-04.54 HECTAREAS, UBICADO EN DOMICILIO CONOCIDO. EN LA LOCALIDAD POTRERO VIEJO, C.P. 94940, EN EL MUNICIPIO DE AMATLAN DE LOS REYES, ESTADO DE VERACRUZ, CON LAS MEDIDAS Y COLINDANCIAS QUE SE CONSIGNAN EN EL PLANO NUMERO UI04-E02-CP1-C, PERTENECIENTE AL INGENIO EL POTRERO Y SUS CONTENIDOS	1	RT/INGENIOS/ADM/DEABI/DEABI/00001/14/08
2300301	INMUEBLE CON SUPERFICIE DE 01-72-39.06 HECTAREAS, UBICADO EN DOMICILIO CONOCIDO EN LA LOCALIDAD LA CONCEPCION COLONIA CENTRO C.P. 94930, EN EL MUNICIPIO DE YANGA, ESTADO DE VERACRUZ, CON LAS MEDIDAS Y COLINDANCIAS QUE SE CONSIGNAN EN EL PLANO NUMERO UI04-E03-CP1-C, PERTENECIENTE AL INGENIO EL POTRERO Y SUS CONTENIDOS	1	RT/INGENIOS/ADM/DEABI/DEABI/00001/14/08
2300302	INMUEBLE CON SUPERFICIE DE 05- 31-00.61 HECTAREAS, UBICADO EN LA CARRETERA CORDOBA-VERACRUZ, LOCALIDAD DE PARAJE NUEVO, C.P. 94940, EN EL MUNICIPIO DE AMATLAN DE LOS REYES, ESTADO DE VERACRUZ, CON LAS MEDIDAS Y COLINDANCIAS QUE SE CONSIGNAN EN EL PLANO NUMERO UI04-E04-CP1-C, PERTENECIENTE AL INGENIO EL POTRERO Y SUS CONTENIDOS	1	RT/INGENIOS/ADM/DEABI/DEABI/00001/14/08
2300303	INMUEBLE CON SUPERFICIE DE 00-16-64.90 HECTAREAS, UBICADO EN LA AVENIDA UNO SIN NUMERO COLONIA CENTRO, C.P. 94915, EN EL MUNICIPIO CUITLAHUAC, ESTADO DE VERACRUZ CON LAS MEDIDAS Y COLINDANCIAS QUE SE CONSIGNAN EN EL PLANO NUMERO UI04-E05-CP1-C, PERTENECIENTE AL INGENIO EL POTRERO Y SUS CONTENIDOS	1	RT/INGENIOS/ADM/DEABI/DEABI/00001/14/08

*[Handwritten signature]*


No. BIEN	DESCRIPCION	CANTIDAD	ACTA DE TRANSFERENCIA
2300304	INMUEBLE CON SUPERFICIE DE 00-53-78.89 HECTAREAS UBICADO, EN LA AVENIDA UNO SIN NUMERO COLONIA CENTRO, C.P. 94915, EN EL MUNICIPIO CUITLAHUAC, ESTADO DE VERACRUZ, CON LAS MEDIDAS Y COLINDANCIAS QUE SE CONSIGNAN EN EL PLANO NUMERO UI04-E05-CP1-C, PERTENECIENTE AL INGENIO EL POTRERO Y SUS CONTENIDOS	1	RT/INGENIOS/ADM/DEABI/DEABI/00001/14/08
2300305	INMUEBLE CON SUPERFICIE DE 00-07-08.28 HECTAREAS, UBICADO, EN LA AVENIDA UNO SIN NUMERO COLONIA CENTRO, C.P. 94915, EN EL MUNICIPIO CUITLAHUAC, ESTADO DE VERACRUZ, CON LAS MEDIDAS Y COLINDANCIAS QUE SE CONSIGNAN EN EL PLANO NUMERO UI04-E05-CP1-C, PERTENECIENTE AL INGENIO EL POTRERO Y SUS CONTENIDOS	1	RT/INGENIOS/ADM/DEABI/DEABI/00001/14/08
2300306	INMUEBLE CON SUPERFICIE DE 00-15-28.49 HECTAREAS UBICADO EN LA CALLE ZARAGOZA SIN NUMERO ESQUINA CALLE PRINCIPAL, COLONIA CENTRO, C.P. 94970 EN EL MUNICIPIO DE PASO DEL MACHO, ESTADO DE VERACRUZ, CON LAS MEDIDAS Y COLINDANCIAS QUE SE CONSIGNAN EN EL PLANO NUMERO UI04-E08-CP1-C, PERTENECIENTE AL INGENIO EL POTRERO Y SUS CONTENIDOS	1	RT/INGENIOS/ADM/DEABI/DEABI/00001/14/08
2300307	INMUEBLE CON SUPERFICIE DE 01-00-02.31 HECTAREAS, UBICADO EN LA CARRETERA ESTATAL A POCITOS Y CAÑAMAZO SIN NUMERO, C.P. 94970, MUNICIPIO DE PASO DEL MACHO, ESTADO DE VERACRUZ, CON LAS MEDIDAS Y COLINDANCIAS QUE SE CONSIGNAN EN EL PLANO NUMERO UI04-E09-CP1-C, PERTENECIENTE AL INGENIO EL POTRERO Y SUS CONTENIDOS	1	RT/INGENIOS/ADM/DEABI/DEABI/00001/14/08
2300308	INMUEBLE CON SUPERFICIE DE 00-27-86.18 HECTAREAS, UBICADO EN LA CARRETERA ESTATAL POCITOS Y CAÑAMAZO SIN NUMERO C.P. 94970, MUNICIPIO DE PASO DEL MACHO, ESTADO DE VERACRUZ, CON LAS MEDIDAS Y COLINDANCIAS QUE SE CONSIGNAN EN EL PLANO NUMERO UI04-E09-CP1-C, PERTENECIENTE AL INGENIO EL POTRERO Y SUS CONTENIDOS	1	RT/INGENIOS/ADM/DEABI/DEABI/00001/14/08
<b>Total Bienes Inmuebles Transferidos</b>		<b>16</b>	

Fuente: Dirección Ejecutiva de Bienes Inmuebles

### III. BIENES EN ADMINISTRACIÓN AL 31 DE DICIEMBRE DE 2014

Al 31 de diciembre de 2014, el SAE mantiene en administración 69 bienes inmuebles con sus contenidos transferidos por la SAGARPA, el INDAABIN y el FEESA, mismos que se detallan a continuación:

No. BIEN	DESCRIPCION	CANTIDAD	ACTA DE TRANSFERENCIA
2063863	INMUEBLE CON SUPERFICIE DE 97-39-11.96 HECTAREAS, UBICADO EN DOMICILIO CONOCIDO EN LA LOCALIDAD ATENCINGO, C.P. 74583, EN EL MUNICIPIO DE CHIETLA, ESTADO DE PUEBLA, CON LAS MEDIDAS Y COLINDANCIAS QUE SE CONSIGNAN EN EL PLANO NUMERO UI01-E01-CP1-C PERTENECIENTES AL INGENIO ATENCINGO Y SUS CONTENIDOS	1	RT/INGENIOS/ADM/DEABI/DEABI/00001/13/08







No. BIEN	DESCRIPCION	CANTIDAD	ACTA DE TRANSFERENCIA
2063864	INMUEBLE CON SUPERFICIE DE 06-57-60.00 HECTAREAS, UBICADO EN DOMICILIO CONOCIDO EN LA LOCALIDAD ATENCINGO, C.P. 74583, EN EL MUNICIPIO DE CHIETLA, ESTADO DE PUEBLA, CON LAS MEDIDAS Y COLINDANCIAS QUE SE CONSIGNAN EN EL PLANO NUMERO UI01-E01-CP1-C PERTENECIENTES AL INGENIO ATENCINGO Y SUS CONTENIDOS	1	RT/INGENIOS/ADM/ DEABI/DEABI/00001 /13/08
2063865	INMUEBLE CON SUPERFICIE DE 02-54-37.56 HECTAREAS, UBICADO EN DOMICILIO CONOCIDO EN LA LOCALIDAD JALTEPEC, C.P. 74589, EN EL MUNICIPIO DE CHIETLA, ESTADO DE PUEBLA, CON LAS MEDIDAS Y COLINDANCIAS QUE SE CONSIGNAN EN EL PLANO NUMERO UI01-E02-CP1-C, PERTENECIENTE AL INGENIO ATENCINGO Y SUS CONTENIDOS	1	RT/INGENIOS/ADM/ DEABI/DEABI/00001 /13/08
2063866	INMUEBLE CON SUPERFICIE DE 03-64-41.33 HECTAREAS, UBICADO EN LA AVENIDA BENITO JUAREZ NUMERO 113, EN LA LOCALIDAD CASASANO, C.P. 62749, EN EL MUNICIPIO DE CUAUTLA, ESTADO DE MORELOS, CON LAS MEDIDAS Y COLINDANCIAS QUE SE CONSIGNAN EN EL PLANO NUMERO UI02-E01-CP1-C, PERTENECIENTE AL INGENIO CASASANO-LA ABEJA Y SUS CONTENIDOS	1	RT/INGENIOS/ADM/ DEABI/DEABI/00001 /13/08
2063867	INMUEBLE CON SUPERFICIE DE 00-25-33.98 HECTAREAS, UBICADO EN LA AVENIDA BENITO JUAREZ NUMERO 113, EN LA LOCALIDAD CASASANO, C.P. 62749, EN EL MUNICIPIO DE CUAUTLA, ESTADO DE MORELOS, CON LAS MEDIDAS Y COLINDANCIAS QUE SE CONSIGNAN EN EL PLANO NUMERO UI02-E01-CP1-C, PERTENECIENTE AL INGENIO CASASANO - LA ABEJA Y SUS CONTENIDOS	1	RT/INGENIOS/ADM/ DEABI/DEABI/00001 /13/08
2063868	FRACCIONES DE TERRENO IDENTIFICADAS CON LOS NUMEROS 4 Y 5, QUE CONFORMAN UN INMUEBLE CON SUPERFICIE DE 02-70-82.39 HECTAREAS, UBICADO EN LA AVENIDA BENITO JUAREZ NUMERO 113, EN LA LOCALIDAD CASASANO, CP. 62749, EN EL MUNICIPIO DE CUAUTLA, ESTADO DE MORELOS, CON LAS MEDIDAS Y COLINDANCIAS QUE SE CONSIGNAN EN EL PLANO NUMERO UI02-E01-CP1-C, PERTENECIENTE AL INGENIO CASASANO - LA ABEJA Y SUS CONTENIDOS	1	RT/INGENIOS/ADM/ DEABI/DEABI/00001 /13/08
2063869	INMUEBLE CON SUPERFICIE DE 00-06-23.93 HECTAREAS, UBICADO EN CAMINO A CALDERON ESQUINA CAMINO VIEJO A SANTA INES, EN LA LOCALIDAD CASASANO, C.P. 62749, EN EL MUNICIPIO DE CUAUTLA, ESTADO DE MORELOS, CON LAS MEDIDAS Y COLINDANCIAS QUE SE CONSIGNAN EN EL PLANO NUMERO UI02-E01-CP1-C, PERTENECIENTE AL INGENIO CASASANO - LA ABEJA Y SUS CONTENIDOS	1	RT/INGENIOS/ADM/ DEABI/DEABI/00001 /13/08
2063870	INMUEBLE CON SUPERFICIE DE 18-70-20.77 HECTAREAS, UBICADO EN LA COLONIA EL MODELO, EN CIUDAD CARDEL, MUNICIPIO DE LA ANTIGUA, ESTADO DE VERACRUZ, CON LAS MEDIDAS Y COLINDANCIAS QUE SE CONSIGNAN EN EL PLANO NUMERO UI03-E01-CP1-C, PERTENECIENTE AL INGENIO EL MODELO Y SUS CONTENIDOS	1	RT/INGENIOS/ADM/ DEABI/DEABI/00001 /13/08
2063871	INMUEBLE CON SUPERFICIE DE 00-02-73.29 HECTAREAS, UBICADO EN LA COLONIA EL MODELO, EN CIUDAD CARDEL, MUNICIPIO DE LA ANTIGUA, ESTADO DE VERACRUZ, CON LAS MEDIDAS Y COLINDANCIAS QUE SE CONSIGNAN EN EL PLANO NUMERO UI03-E01-CP1-C, PERTENECIENTE AL INGENIO EL MODELO Y SUS CONTENIDOS	1	RT/INGENIOS/ADM/ DEABI/DEABI/00001 /13/08
2063872	INMUEBLE CON SUPERFICIE DE 00-04-04.06 HECTAREAS, UBICADO EN LA COLONIA EL MODELO, EN CIUDAD CARDEL, MUNICIPIO DE LA ANTIGUA, ESTADO DE VERACRUZ, CON LAS MEDIDAS Y COLINDANCIAS QUE SE CONSIGNAN EN EL PLANO NUMERO UI03-E01-CP1-C, PERTENECIENTE AL INGENIO EL MODELO Y SUS CONTENIDOS	1	RT/INGENIOS/ADM/ DEABI/DEABI/00001 /13/08





No. BIEN	DESCRIPCION	CANTIDAD	ACTA DE TRANSFERENCIA
2063873	INMUEBLE CON SUPERFICIE DE 00-15-16.09 HECTAREAS, UBICADO EN LA COLONIA CENTRO, EN CIUDAD CARDEL, MUNICIPIO DE LA ANTIGUA, ESTADO DE VERACRUZ, CON LAS MEDIDAS Y COLINDANCIAS QUE SE CONSIGNAN EN EL PLANO NUMERO UI03-E01- CP1-C, PERTENECIENTE AL INGENIO EL MODELO Y SUS CONTENIDOS	1	RT/INGENIOS/ADM/ DEABI/DEABI/00001 /13/08
2063874	INMUEBLE CON SUPERFICIE DE 38-07-08.98 HECTAREAS, UBICADO EN LA CALLE SANALONA SIN NUMERO, COLONIA CENTRO, C.P. 62780, EN LA LOCALIDAD LAZARO CARDENAS, EN EL MUNICIPIO DE ZACATEPEC, ESTADO DE MORELOS, CON LAS MEDIDAS Y COLINDANCIAS QUE SE CONSIGNAN EN EL PLANO NUMERO UI05-E01-CP1-C, PERTENECIENTE AL INGENIO EMILIANO ZAPATA Y SUS CONTENIDOS	1	RT/INGENIOS/ADM/ DEABI/DEABI/00001 /13/08
2063875	INMUEBLE CON SUPERFICIE DE 00-19-74.20 HECTAREAS, UBICADO EN LA AVENIDA CENTRAL LAZARO CARDENAS NUMERO 51, COLONIA CENTRO, CP. 62780, EN LA LOCALIDAD LAZARO CARDENAS, EN EL MUNICIPIO DE ZACATEPEC, ESTADO DE MORELOS, CON LAS MEDIDAS Y COLINDANCIAS QUE SE CONSIGNAN EN EL PLANO NUMERO UI05-E01-CP1-C, PERTENECIENTE AL INGENIO EMILIANO ZAPATA Y SUS CONTENIDOS	1	RT/INGENIOS/ADM/ DEABI/DEABI/00001 /13/08
2063876	INMUEBLE CON SUPERFICIE DE 00-10-46.05 HECTAREAS, UBICADO EN LA AVENIDA CENTRAL LAZARO CARDENAS NUMERO 53, COLONIA CENTRO, C.P. 62780, EN LA LOCALIDAD LAZARO CARDENAS, EN EL MUNICIPIO DE ZACATEPEC, ESTADO DE MORELOS, CON LAS MEDIDAS Y COLINDANCIAS QUE SE CONSIGNAN EN EL PLANO NUMERO UI05-E01-CP1-C, PERTENECIENTE AL INGENIO EMILIANO ZAPATA Y SUS CONTENIDOS	1	RT/INGENIOS/ADM/ DEABI/DEABI/00001 /13/08
2063877	INMUEBLE CON SUPERFICIE DE 00-24-14.35 HECTAREAS, UBICADO EN LA AVENIDA CENTRAL LAZARO CARDENAS NUMERO 55, COLONIA CENTRO, C.P. 62780, EN LA LOCALIDAD LAZARO CARDENAS, EN EL MUNICIPIO DE ZACATEPEC, ESTADO DE MORELOS, CON LAS MEDIDAS Y COLINDANCIAS QUE SE CONSIGNAN EN EL PLANO NUMERO UI05-E01-CP1-C, PERTENECIENTE AL INGENIO EMILIANO ZAPATA Y SUS CONTENIDOS	1	RT/INGENIOS/ADM/ DEABI/DEABI/00001 /13/08
2063878	INMUEBLE CON SUPERFICIE DE 00-02-87.55 HECTAREAS, UBICADO EN LA AVENIDA CENTRAL LAZARO CARDENAS NUMERO 410, COLONIA CENTRO, C.P. 62780, EN LA LOCALIDAD LAZARO CARDENAS, EN EL MUNICIPIO DE ZACATEPEC, ESTADO DE MORELOS, CON LAS MEDIDAS Y COLINDANCIAS QUE SE CONSIGNAN EN EL PLANO NUMERO UI05-E01-CP1-C, PERTENECIENTE AL INGENIO EMILIANO ZAPATA Y SUS CONTENIDOS	1	RT/INGENIOS/ADM/ DEABI/DEABI/00001 /13/08
2063879	INMUEBLE CON SUPERFICIE DE 00-01-10.32 HECTAREAS, UBICADO EN CALLE INGENIO EL DORADO SIN NUMERO, COLONIA CENTRO, C.P. 62780, EN LA LOCALIDAD LAZARO CARDENAS, EN EL MUNICIPIO DE ZACATEPEC, ESTADO DE MORELOS, CON LAS MEDIDAS Y COLINDANCIAS QUE SE CONSIGNAN EN EL PLANO NUMERO UI05-E01-CP1-C, PERTENECIENTE AL INGENIO EMILIANO ZAPATA Y SUS CONTENIDOS	1	RT/INGENIOS/ADM/ DEABI/DEABI/00001 /13/08
2063880	INMUEBLE CON SUPERFICIE DE 00-07-55.63 HECTAREAS, UBICADO EN CALLE INGENIO EL DORADO SIN NUMERO ESQUINA CALLE PRIVADA INGENIO SANALONA, COLONIA CENTRO, C.P. 62780, EN LA LOCALIDAD LAZARO CARDENAS, EN EL MUNICIPIO DE ZACATEPEC, ESTADO DE MORELOS, CON LAS MEDIDAS Y COLINDANCIAS QUE SE CONSIGNAN EN EL PLANO NUMERO	1	RT/INGENIOS/ADM/ DEABI/DEABI/00001 /13/08





No. BIEN	DESCRIPCION	CANTIDAD	ACTA DE TRANSFERENCIA
	UI05-E01-CP1- C, PERTENECE AL INGENIO EMILIANO ZAPATA Y SUS CONTENIDOS		
2063881	INMUEBLE CON SUPERFICIE DE 06-25-87.50 HECTAREAS, UBICADO EN DOMICILIO CONOCIDO, EN LA LOCALIDAD LA PROVIDENCIA, COLONIA CENTRO, C.P. 94920, EN EL MUNICIPIO DE CUICHAPA, ESTADO DE VERACRUZ, CON LAS MEDIDAS Y COLINDANCIAS QUE SE CONSIGNAN EN EL PLANO NUMERO UI06-E01-CP1-C, PERTENECE AL INGENIO LA PROVIDENCIA Y SUS CONTENIDOS	1	RT/INGENIOS/ADM/ DEABI/DEABI/00001 /13/08
2063882	INMUEBLE CON SUPERFICIE DE 00-03-32.45 HECTAREAS, UBICADO EN DOMICILIO CONOCIDO, EN LA LOCALIDAD LA PROVIDENCIA, COLONIA CENTRO, C.P. 94920, EN EL MUNICIPIO DE CUICHAPA, ESTADO DE VERACRUZ, CON LAS MEDIDAS Y COLINDANCIAS QUE SE CONSIGNAN EN EL PLANO NUMERO UI06-E01-CP1-C, PERTENECE AL INGENIO LA PROVIDENCIA Y SUS CONTENIDOS	1	RT/INGENIOS/ADM/ DEABI/DEABI/00001 /13/08
2063883	INMUEBLE CON SUPERFICIE DE 03-54-44.48 HECTAREAS, UBICADO EN DOMICILIO CONOCIDO, EN LA LOCALIDAD LA PROVIDENCIA, COLONIA LOS ANGELES, C.P. 94929, EN EL MUNICIPIO DE CUICHAPA, ESTADO DE VERACRUZ, CON LAS MEDIDAS Y COLINDANCIAS QUE SE CONSIGNAN EN EL PLANO NUMERO UI06-E02-CPI-C, PERTENECE AL INMUEBLE LA PROVIDENCIA Y SUS CONTENIDOS	1	RT/INGENIOS/ADM/ DEABI/DEABI/00001 /13/08
2063884	INMUEBLE CON SUPERFICIE DE 00-04-32.50 HECTAREAS, UBICADO EN CALLE 15-B NUMERO 2404, COLONIA NUEVO CORDOBA, C.P. 94550, EN EL MUNICIPIO DE CORDOBA, ESTADO DE VERACRUZ, CON LAS MEDIDAS Y COLINDANCIAS QUE SE CONSIGNAN EN EL PLANO NUMERO UI06-E03-CP1-C, PERTENECE AL INMUEBLE LA PROVIDENCIA Y SUS CONTENIDOS	1	RT/INGENIOS/ADM/ DEABI/DEABI/00001 /13/08
2063885	INMUEBLE CON SUPERFICIE DE 64-47-44.67 HECTAREAS, UBICADO EN CARRETERA LA HINCADA-NARANJO SIN NUMERO, C.P.79236, EN LA LOCALIDAD LA HINCADA, EN EL MUNICIPIO DE CIUDAD VALLES, ESTADO DE SAN LUIS POTOSI, CON LAS MEDIDAS Y COLINDANCIAS QUE SE CONSIGNAN EN EL PLANO NUMERO UI07-E01-CP1-C, PERTENECE AL INGENIO PLAN DE SAN LUIS Y SUS CONTENIDOS	1	RT/INGENIOS/ADM/ DEABI/DEABI/00001 /13/08
2063886	INMUEBLE CON SUPERFICIE DE 60-43-33.38 HECTAREAS, UBICADO EN CARRETERA LA HINCADA-NARANJO SIN NUMERO, EN LA LOCALIDAD LA HINCADA, C.P. 79236, EN EL MUNICIPIO DE CIUDAD VALLES, ESTADO DE SAN LUIS POTOSI, CON LAS MEDIDAS Y COLINDANCIAS QUE SE CONSIGNAN EN EL PLANO NUMERO UI07-E01-CP1-C; PERTENECE AL INGENIO PLAN DE SAN LUIS Y SUS CONTENIDOS	1	RT/INGENIOS/ADM/ DEABI/DEABI/00001 /13/08
2063887	INMUEBLE CON SUPERFICIE DE 00-69-82.37 HECTAREAS, UBICADO EN CARRETERA LA HINCADA-NARANJO SIN NUMERO, EN LA LOCALIDAD LA HINCADA, C.P. 79236, EN EL MUNICIPIO DE CIUDAD VALLES, ESTADO DE SAN LUIS POTOSI, CON LAS MEDIDAS Y COLINDANCIAS QUE SE CONSIGNAN EN EL PLANO NUMERO UI07-E01-CP1-C, PERTENECE AL INGENIO PLAN DE SAN LUIS Y SUS CONTENIDOS	1	RT/INGENIOS/ADM/ DEABI/DEABI/00001 /13/08
2063888	INMUEBLE CON SUPERFICIE DE 21-90-55.42 HECTAREAS, UBICADO EN LA CALLE NICOLAS BRAVO NUMERO 5, C.P. 95330, EN LA LOCALIDAD Y MUNICIPIO DE CARLOS A. CARRILLO, ESTADO DE VERACRUZ, CON LAS MEDIDAS Y COLINDANCIAS QUE SE CONSIGNAN EN EL PLANO NUMERO UI08-E01-CP1-C (EN CUYA PARTE INFERIOR DERECHA SE ADVIERTE UN RECUADRO CUYO TÍTULO REZA: "SUPERFICIES SUJETAS A DESINCORPORACION PARA EFECTOS DE ENAJENACIÓN" Y LA	1	RT/INGENIOS/ADM/ DEABI/DEABI/00001 /13/08



No. BIEN	DESCRIPCION	CANTIDAD	ACTA DE TRANSFERENCIA
	DENOMINADA FRACCION "A" PRECISA UNA SUPERFICIE DE 21-68-81.78 HECTAREAS), PERTENECIENTES AL INGENIO SAN CRISTOBAL Y SUS CONTENIDOS		
2063889	INMUEBLE CON SUPERFICIE DE 00-09-79.63 HECTAREAS, UBICADO EN LA AVENIDA INDEPENDENCIA SIN NUMERO, COLONIA CENTRO, C.P. 95330, EN LA LOCALIDAD Y MUNICIPIO DE CARLOS A. CARRILLO, ESTADO DE VERACRUZ, CON LAS MEDIDAS Y COLINDANCIAS QUE SE CONSIGNAN EN EL PLANO NUMERO UI08-E01-CP1-C, PERTENECIENTES AL INGENIO SAN CRISTOBAL Y SUS CONTENIDOS	1	RT/INGENIOS/ADM/ DEABI/DEABI/00001 /13/08
2063890	INMUEBLE CON SUPERFICIE DE 00-01-84.78 HECTAREAS, UBICADO EN CALLE REFORMA SIN NUMERO ESQUINA AVENIDA INDEPENDENCIA, COLONIA CENTRO, C.P. 95330, EN LA LOCALIDAD Y MUNICIPIO DE CARLOS A. CARRILLO, ESTADO DE VERACRUZ, CON LAS MEDIDAS Y COLINDANCIAS QUE SE CONSIGNAN EN EL PLANO NUMERO UI08-E01-CP1-C, PERTENECIENTES AL INGENIO SAN CRISTOBAL Y SUS CONTENIDOS	1	RT/INGENIOS/ADM/ DEABI/DEABI/00001 /13/08
2063891	INMUEBLE CON SUPERFICIE DE 2-13-25.84 HECTAREAS, UBICADO EN EL BOULEVARD MIGUEL ALEMAN SIN NUMERO ESQUINA CALLE ADOLFÓ LOPEZ MATEOS, C.P. 95330, EN LA LOCALIDAD Y MUNICIPIO DE CARLOS A. CARRILLO, ESTADO DE VERACRUZ, CON LAS MEDIDAS Y COLINDANCIAS QUE SE CONSIGNAN EN EL PLANO NUMERO UI08-E01-CP1-C, PERTENECIENTE AL INGENIO SAN CRISTOBAL Y SUS CONTENIDOS	1	RT/INGENIOS/ADM/ DEABI/DEABI/00001 /13/08
2063892	INMUEBLE CON SUPERFICIE DE 00-23-71.91 HECTAREAS, UBICADO EN EL BOULEVARD MIGUEL ALEMAN SIN NUMERO ESQUINA CALLE BRASIL, COLONIA CENTRO, C.P. 95330, EN LA LOCALIDAD Y MUNICIPIO DE CARLOS A. CARRILLO, ESTADO DE VERACRUZ, CON LAS MEDIDAS Y COLINDANCIAS QUE SE CONSIGNAN EN EL PLANO NUMERO UI08-E01-CP1-C, PERTENECIENTE AL INGENIO SAN CRISTOBAL Y SUS CONTENIDOS	1	RT/INGENIOS/ADM/ DEABI/DEABI/00001 /13/08
2063893	INMUEBLE CON SUPERFICIE DE 00-14-18.60 HECTAREAS, UBICADO EN EL BOULEVARD MIGUEL ALEMAN SIN NUMERO, COLONIA CENTRO, C.P. 95330, EN LA LOCALIDAD Y MUNICIPIO DE CARLOS A. CARRILLO, ESTADO DE VERACRUZ, CON LAS MEDIDAS Y COLINDANCIAS QUE SE CONSIGNAN EN EL PLANO NUMERO UI08-E01-CP1-C, PERTENECIENTE AL INGENIO SAN CRISTOBAL Y SUS CONTENIDOS	1	RT/INGENIOS/ADM/ DEABI/DEABI/00001 /13/08
2063894	INMUEBLE CON SUPERFICIE DE 00-43-69.00 HECTAREAS, UBICADO EN EL BOULEVARD MIGUEL ALEMAN SIN NUMERO, ESQUINA AVENIDA ARGENTINA, COLONIA CENTRO, C.P. 95330, EN LA LOCALIDAD Y MUNICIPIO DE CARLOS A. CARRILLO, ESTADO DE VERACRUZ, CON LAS MEDIDAS Y COLINDANCIAS QUE SE CONSIGNAN EN EL PLANO NUMERO UI08-E01-CP1-C, PERTENECIENE AL INGENIO SAN CRISTOBAL Y SUS CONTENIDOS	1	RT/INGENIOS/ADM/ DEABI/DEABI/00001 /13/08
2063895	INMUEBLE CON SUPERFICIE DE 00-16-99.48 HECTAREAS, UBICADO EN EL BOULEVARD MIGUEL ALEMAN SIN NUMERO, ESQUINA AVENIDA ARGENTINA, COLONIA CENTRO, C.P. 95330, EN LA LOCALIDAD Y MUNICIPIO DE CARLOS A. CARRILLO, ESTADO DE VERACRUZ, CON LAS MEDIDAS Y COLINDANCIAS QUE SE CONSIGNAN EN EL PLANO NUMERO UI08-E01-CP1-C, PERTENECIENTE AL INENIO SAN CRISTOBAL Y SUS CONTENIDOS	1	RT/INGENIOS/ADM/ DEABI/DEABI/00001 /13/08



No. BIEN	DESCRIPCION	CANTIDAD	ACTA DE TRANSFERENCIA
2063896	INMUEBLE CON SUPERFICIE DE 02-06-77.30 HECTAREAS, UBICADO EN CALLE MIGUEL ALEMAN SIN NUMERO, COLONIA CENTRO, C.P. 95330, EN LA LOCALIDAD Y MUNICIPIO DE CARLOS A. CARRILLO, ESTADO DE VERACRUZ, CON LAS MEDIDAS Y COLINDANCIAS QUE SE CONSIGNAN EN EL PLANO NUMERO UI08-E01-CP1-C, PERTENECIENTE AL INGENIO SAN CRISTOBAL Y SUS CONTENIDOS	1	RT/INGENIOS/ADM/ DEABI/DEABI/00001 /13/08
2063897	INMUEBLE CON SUPERFICIE DE 26-77-10.97 HECTAREAS, UBICADO EN CARRETERA COSAMALOAPAN-TLACOTALPAN SIN NUMERO, COLONIA CENTRO, C.P. 95330, EN LA LOCALIDAD Y MUNICIPIO DE CARLOS A. CARRILLO, ESTADO DE VERACRUZ, CON LAS MEDIDAS Y COLINDANCIAS QUE SE CONSIGNAN EN EL PLANO NUMERO UI08-E01-CP1-C, PERTENECIENE AL INGENIO SAN CRISTOBAL Y SUS CONTENIDOS	1	RT/INGENIOS/ADM/ DEABI/DEABI/00001 /13/08
2063898	INMUEBLE CON SUPERFICIE DE 00-04-45.42 HECTAREAS, UBICADO EN AVENIDA REFORMA SIN NUMERO, COLONIA CENTRO, C.P. 95400, EN EL MUNICIPIO DE COSAMALOAPAN, ESTADO DE VERACRUZ, CON LAS MEDIDAS Y COLINDANCIAS QUE SE CONSIGNAN EN EL PLANO NUMERO UI08-E11-CP1-C, PERTENECIENTE AL INGENIO SAN CRISTOBAL Y SUS CONTENIDOS	1	RT/INGENIOS/ADM/ DEABI/DEABI/00001 /13/08
2063899	INMUEBLE CON SUPERFICIE DE 00-04-62.71 HECTAREAS, UBICADO EN AVENIDA BENITO JUAREZ SIN NUMERO, ESQUINA FRANCISCO I. MADERO, COLONIA CENTRO, C.P. 95450, EN EL MUNICIPIO DE AMATITLAN, ESTADO DE VERACRUZ, CON LAS MEDIDAS Y COLINDANCIAS QUE SE CONSIGNAN EN EL PLANO NUMERO UI08-E12-CP1-C, PERTENECIENE AL INGENIO SAN CRISTOBAL Y SUS CONTENIDOS	1	RT/INGENIOS/ADM/ DEABI/DEABI/00001 /13/08
2063900	INMUEBLE CON SUPERFICIE DE 00-02-49.46 HECTAREAS, UBICADO EN LA CARRETERA COSAMALOAPAN-TLACOTALPAN SIN NUMERO, LOCALIDAD DE DOS BOCAS, C.P. 95460, EN EL MUNICIPIO DE AMATITLAN, ESTADO DE VERACRUZ, CON LAS MEDIDAS Y COLINDANCIAS QUE SE CONSIGNAN EN EL PLANO NUMERO UI08-E13-CP1-C, PERTENECIENE AL INGENIO SAN CRISTOBAL Y SUS CONTENIDOS	1	RT/INGENIOS/ADM/ DEABI/DEABI/00001 /13/08
2063901	INMUEBLE CON SUPERFICIE DE 00-07-62.74 HECTAREAS, UBICADO EN DOMICILIO CONOCIDO, SIN NUMERO, EN LA LOCALIDAD DE PARAISO NOVILLERO, C.P. 95423, EN EL MUNICIPIO DE COSAMALOAPAN, ESTADO DE VERACRUZ, CON LAS MEDIDAS Y COLINDANCIAS QUE SE CONSIGNAN EN EL PLANO NUMERO UI08-E14-CP1-C, PERTENECIENE AL INGENIO SAN CRISTOBAL Y SUS CONTENIDOS	1	RT/INGENIOS/ADM/ DEABI/DEABI/00001 /13/08
2063902	INMUEBLE CON SUPERFICIE DE 00-07-21.32 HECTAREAS, UBICADO EN DOMICILIO CONOCIDO, SIN NUMERO, C.P. 95520, MUNICIPIO DE TLACOTALPAN, ESTADO DE VERACRUZ, CON LAS MEDIDAS Y COLINDANCIAS QUE SE CONSIGNAN EN EL PLANO NUMERO UI08-E15-CP1-C, PERTENECIENTE AL INGENIO SAN CRISTOBAL Y SUS CONTENIDOS	1	RT/INGENIOS/ADM/ DEABI/DEABI/00001 /13/08
2063903	INMUEBLE CON SUPERFICIE DE 00-02-49.27 HECTAREAS, UBICADO EN AVENIDA CAYETANO RODRIGUEZ BELTRAN NUMERO81 , ESQUINA CALLE 5 DE FEBRERO, C.P. 95460, EN EL MUNICIPIO DE TLACOTALPAN, ESTADO DE VERACRUZ, CON LAS MEDIDAS Y COLINDANCIAS QUE SE CONSIGNAN EN EL PLANO NUMERO UI08-E16-CP1-C, PERTENECIENTE AL INGENIO SAN CRISTOBAL Y SUS CONTENIDOS	1	RT/INGENIOS/ADM/ DEABI/DEABI/00001 /13/08





No. BIEN	DESCRIPCION	CANTIDAD	ACTA DE TRANSFERENCIA
2063904	INMUEBLE CON SUPERFICIE DE 00-09-16.46 HECTAREAS, UBICADO EN CALLE CONSTITUCION SIN NUMERO, C.P. 95540, EN EL MUNICIPIO DE TUXTILLA, ESTADO DE VERACRUZ, CON LAS MEDIDAS Y COLINDANCIAS QUE SE CONSIGNAN EN EL PLANO NUMERO UI08-E17-CP1-C, PERTENECIENTE AL INGENIO SAN CRISTOBAL Y SUS CONTENIDOS	1	RT/INGENIOS/ADM/DEABI/DEABI/00001/13/08
2063905	INMUEBLE CON SUPERFICIE DE 00-08-67.29 HECTAREAS, UBICADO EN DOMICILIO CONOCIDO, SIN NUMERO, C.P. 95540, EN EL MUNICIPIO DE JOSE AZUETA, ESTADO DE VERACRUZ, CON LAS MEDIDAS Y COLINDANCIAS QUE SE CONSIGNAN EN EL PLANO NUMERO UI08-E18-CP1-C, PERTENECIENTES AL INGENIO SAN CRISTOBAL Y SUS CONTENIDOS	1	RT/INGENIOS/ADM/DEABI/DEABI/00001/13/08
2063906	INMUEBLE CON SUPERFICIE DE 00-08-98.90 HECTAREAS, UBICADO EN DOMICILIO CONOCIDO, SIN NUMERO, EN LA LOCALIDAD DE PARAISO NOVILLERO, C.P. 95420, EN EL MUNICIPIO DE COSAMALOAPAN, ESTADO DE VERACRUZ, CON LAS MEDIDAS Y COLINDANCIAS QUE SE CONSIGNAN EN EL PLANO NUMERO UI08-E19-CP1-C, PERTENECIENTES AL INGENIO SAN CRISTOBAL Y SUS CONTENIDOS	1	RT/INGENIOS/ADM/DEABI/DEABI/00001/13/08
2063907	INMUEBLE CON SUPERFICIE DE 00-20-60.74 HECTAREAS, UBICADO EN DOMICILIO CONOCIDO, SIN NUMERO, EN LA LOCALIDAD DE TENEJAPAN, C.P. 95595, EN EL MUNICIPIO DE JOSE AZUETA, ESTADO DE VERACRUZ, CON LAS MEDIDAS Y COLINDANCIAS QUE SE CONSIGNAN EN EL PLANO NUMERO UI08-E20-CP1-C, PERTENECIENTES AL INGENIO SAN CRISTOBAL Y SUS CONTENIDOS	1	RT/INGENIOS/ADM/DEABI/DEABI/00001/13/08
2063908	INMUEBLE CON SUPERFICIE DE 07-87-72.35 HECTAREAS, UBICADO A LA ALTURA DEL KILOMETRO 2 DE LA CARRETERA CORDOBA-AMATLAN, COLONIA BUENAVISTA, C.P. 94480, EN LA LOCALIDAD SAN MIGUELITO, EN EL MUNICIPIO DE CORDOBA, ESTADO DE VERACRUZ, CON LAS MEDIDAS Y COLINDANCIAS QUE SE CONSIGNAN EN EL PLANO NUMERO UI09-E01-CP1-C, PERTENECIENTE AL INGENIO SAN MIGUELITO Y SUS CONTENIDOS	1	RT/INGENIOS/ADM/DEABI/DEABI/00001/13/08
2063909	INMUEBLE CON SUPERFICIE DE 23-58-94.46 HECTAREAS, UBICADO A LA ALTURA DEL KILOMETRO 2 DE LA CARRETERA CORDOBA-AMATLAN, COLONIA BUENAVISTA, C.P. 94480, EN LA LOCALIDAD SAN MIGUELITO, EN EL MUNICIPIO DE CORDOBA, ESTADO DE VERACRUZ, CON LAS MEDIDAS Y COLINDANCIAS QUE SE CONSIGNAN EN EL PLANO NUMERO UI09-E01-CP1-C, PERTENECIENTE AL INGENIO SAN MIGUELITO Y SUS CONTENIDOS	1	RT/INGENIOS/ADM/DEABI/DEABI/00001/13/08
2063910	INMUEBLE CON SUPERFICIE DE 04-41-76.25 HECTAREAS, UBICADO A LA ALTURA DEL KILOMETRO 2 DE LA CARRETERA CORDOBA-AMATLAN, COLONIA BUENAVISTA, C.P. 94480, EN LA LOCALIDAD SAN MIGUELITO, EN EL MUNICIPIO DE CORDOBA, ESTADO DE VERACRUZ, CON LAS MEDIDAS Y COLINDANCIAS QUE SE CONSIGNAN EN EL PLANO NUMERO UI09-E01-CP1-C, PERTENECIENTE AL INGENIO SAN MIGUELITO Y SUS CONTENIDOS	1	RT/INGENIOS/ADM/DEABI/DEABI/00001/13/08
2063911	INMUEBLE CON SUPERFICIE DE 10-87-26.75 HECTAREAS, UBICADO A LA ALTURA DEL KILOMETRO 2 DE LA CARRETERA CORDOBA-AMATLAN, COLONIA BUENAVISTA, C.P. 94480, EN LA LOCALIDAD SAN MIGUELITO, EN EL MUNICIPIO DE CORDOBA, ESTADO DE VERACRUZ, CON LAS MEDIDAS Y COLINDANCIAS QUE SE CONSIGNAN EN EL PLANO NUMERO UI09-E01-CP1-C, PERTENECIENTE AL INGENIO SAN MIGUELITO Y SUS CONTENIDOS	1	RT/INGENIOS/ADM/DEABI/DEABI/00001/13/08





No. BIEN	DESCRIPCION	CANTIDAD	ACTA DE TRANSFERENCIA
2063912	INMUEBLE CON SUPERFICIE DE 03-30-35.95 HECTAREAS, UBICADO EN LA CARRETERA CORDOBA-NARANJAL SIN NUMERO, C.P. 94448, EN LA LOCALIDAD SAN JOSE DE TAPIA, EN EL MUNICIPIO DE CORDOBA, ESTADO DE VERACRUZ, CON LAS MEDIDAS Y COLINDANCIAS QUE SE CONSIGNAN EN EL PLANO NUMERO UI09-E02-CP1-C, PERTENECIENTE AL INGENIO SAN MIGUELITO Y SUS CONTENIDOS	1	RT/INGENIOS/ADM/DEABI/DEABI/00001/13/08
2063913	INMUEBLE CON SUPERFICIE DE 00-22-55.20 HECTAREAS, UBICADO EN LA CARRETERA CORDOBA-NARANJAL SIN NUMERO, C.P. 94448, EN LA LOCALIDAD SAN JOSE DE TAPIA, EN EL MUNICIPIO DE CORDOBA, ESTADO DE VERACRUZ, CON LAS MEDIDAS Y COLINDANCIAS QUE SE CONSIGNAN EN EL PLANO NUMERO UI09-E02-CP1-C, PERTENECIENTE AL INGENIO SAN MIGUELITO Y SUS CONTENIDOS	1	RT/INGENIOS/ADM/DEABI/DEABI/00001/13/08
2063914	INMUEBLE CON SUPERFICIE DE 01-37-04.05 HECTAREAS, UBICADO EN DOMICILIO CONOCIDO, SIN NUMERO, VIA FERREA CORDOBA-TIERRA BLANCA, C.P. 94930, EN EL MUNICIPIO DE OMEALCA, ESTADO DE VERACRUZ, CON LAS MEDIDAS Y COLINDANCIAS QUE SE CONSIGNAN EN EL PLANO NUMERO UI09-E03-CP1-C, PERTENECIENTE AL INGENIO SAN MIGUELITO Y SUS CONTENIDOS	1	RT/INGENIOS/ADM/DEABI/DEABI/00001/13/08
2063915	INMUEBLE CON SUPERFICIE DE 05-73-56.82 HECTAREAS, UBICADO EN DOMICILIO CONOCIDO, SIN NUMERO CAMINO A LA POCHOTA, C.P. 94485, EN LA LOCALIDAD ACATLANCILLO, EN EL MUNICIPIO DE CORDOBA, ESTADO DE VERACRUZ, CON LAS MEDIDAS Y COLINDANCIAS QUE SE CONSIGNAN EN EL PLANO NUMERO UI09-E04-CP1-C, PERTENECIENTE AL INGENIO SAN MIGUELITO Y SUS CONTENIDOS	1	RT/INGENIOS/ADM/DEABI/DEABI/00001/13/08
		53	

## Dictamen de Procedencia: DCB/DEBI/CJBI/00072/2014

No. BIEN	DESCRIPCION	CANTIDAD	ACTA DE TRANSFERENCIA
2300293	INMUEBLE CON SUPERFICIE DE 34-21-98.27 HECTAREAS, UBICADO EN LA COLONIA CENTRO, C.P. 94960, EN LA LOCALIDAD VILLA GENERAL MIGUEL ALEMAN, EN EL MUNICIPIO DE ATOYAC, ESTADO DE VERACRUZ, CON Y LAS MEDIDAS Y COLINDANCIAS QUE SE CONSIGNAN EN EL PLANO NUMERO UI04-E01-CP1-C, PERTENECIENTE AL INGENIO EL POTRERO Y SUS CONTENIDOS	1	RT/INGENIOS/ADM/DEABI/DEABI/00001/14/08
2300294	INMUEBLE CON SUPERFICIE DE 02-03-40.49 HECTAREAS, UBICADO EN LA COLONIA CENTRO, C.P. 94960, EN LA LOCALIDAD VILLA GENERAL MIGUEL ALEMAN, EN EL MUNICIPIO DE ATOYAC, ESTADO DE VERACRUZ, CON LAS MEDIDAS Y COLINDANCIAS QUE SE CONSIGNAN EN EL PLANO NUMERO UI04-E01-CP1-C, PERTENECIENTE AL INGENIO EL POTRERO Y SUS CONTENIDOS	1	RT/INGENIOS/ADM/DEABI/DEABI/00001/14/08
2300295	INMUEBLE CON SUPERFICIE DE 00-09-37.35 HECTAREAS, UBICADO EN LA COLONIA CENTRO, C.P. 94960 EN LA LOCALIDAD VILLA GENERAL MIGUEL ALEMAN, EN EL MUNICIPIO DE ATOYAC ESTADO DE VERACRUZ CON LAS MEDIDAS Y COLINDANCIAS QUE SE CONSIGNAN EN EL PLANO NUMERO UI04-E01-CP1-C, PERTENECIENTE AL INGENIO EL POTRERO Y SUS CONTENIDOS	1	RT/INGENIOS/ADM/DEABI/DEABI/00001/14/08





No. BIEN	DESCRIPCION	CANTIDAD	ACTA DE TRANSFERENCIA
2300296	INMUEBLE CON SUPERFICIE DE 03-60-75.90 HECTAREAS, UBICADO EN LA COLONIA CENTRO, C.P. 94960 EN LA LOCALIDAD VILLA GENERAL MIGUEL ALEMAN, EN EL MUNICIPIO DE ATOYAC ESTADO DE VERACRUZ CON LAS MEDIDAS Y COLINDANCIAS QUE SE CONSIGNAN EN EL PLANO NUMERO UI04-E01-CP1-C, PERTENECIENTE AL INGENIO EL POTRERO Y SUS CONTENIDOS	1	RT/INGENIOS/ADM /DEABI/DEABI/0000 1/14/08
2300297	INMUEBLE CON SUPERFICIE DE 12-49-93.21 HECTAREAS, UBICADO EN LA COLONIA CENTRO, C.P. 94960, EN LA LOCALIDAD VILLA GENERAL MIGUEL ALEMAN, EN EL MUNICIPIO DE ATOYAC, ESTADO DE VERACRUZ, CON Y LAS MEDIDAS Y COLINDANCIAS QUE SE CONSIGNAN EN EL PLANO NUMERO UI04-E01-CP1-C, PERTENECIENTE AL INGENIO EL POTRERO Y SUS CONTENIDOS	1	RT/INGENIOS/ADM /DEABI/DEABI/0000 1/14/08
2300298	INMUEBLE CON SUPERFICIE DE 00-21-88.85 HECTAREAS, UBICADO EN LA COLONIA CENTRO, C.P. 94960, EN LA LOCALIDAD VILLA GENERAL MIGUEL ALEMAN, EN EL MUNICIPIO DE ATOYAC, ESTADO DE VERACRUZ, CON Y LAS MEDIDAS Y COLINDANCIAS QUE SE CONSIGNAN EN EL PLANO NUMERO UI04-E01-CP1-C, PERTENECIENTE AL INGENIO EL POTRERO Y SUS CONTENIDOS	1	RT/INGENIOS/ADM /DEABI/DEABI/0000 1/14/08
2300299	INMUEBLE CON SUPERFICIE DE 14-90-46.63 HECTAREAS, UBICADO EN LA COLONIA CENTRO, C.P. 94960, EN LA LOCALIDAD VILLA GENERAL MIGUEL ALEMAN, EN EL MUNICIPIO DE ATOYAC, ESTADO DE VERACRUZ, CON Y LAS MEDIDAS Y COLINDANCIAS QUE SE CONSIGNAN EN EL PLANO NUMERO UI04-E01-CP1-C, PERTENECIENTE AL INGENIO EL POTRERO Y SUS CONTENIDOS	1	RT/INGENIOS/ADM /DEABI/DEABI/0000 1/14/08
2300300	INMUEBLE CON SUPERFICIE DE 01-29-04.54 HECTAREAS, UBICADO EN DOMICILIO CONOCIDO. EN LA LOCALIDAD POTRERO VIEJO, C.P. 94940, EN EL MUNICIPIO DE AMATLAN DE LOS REYES, ESTADO DE VERACRUZ, CON LAS MEDIDAS Y COLINDANCIAS QUE SE CONSIGNAN EN EL PLANO NUMERO UI04-E02-CP1-C, PERTENECIENTE AL INGENIO EL POTRERO Y SUS CONTENIDOS	1	RT/INGENIOS/ADM /DEABI/DEABI/0000 1/14/08
2300301	INMUEBLE CON SUPERFICIE DE 01-72-39.06 HECTAREAS, UBICADO EN DOMICILIO CONOCIDO EN LA LOCALIDAD LA CONCEPCION COLONIA CENTRO C.P. 94930, EN EL MUNICIPIO DE YANGA, ESTADO DE VERACRUZ, CON LAS MEDIDAS Y COLINDANCIAS QUE SE CONSIGNAN EN EL PLANO NUMERO UI04-E03-CP1-C, PERTENECIENTE AL INGENIO EL POTRERO Y SUS CONTENIDOS	1	RT/INGENIOS/ADM /DEABI/DEABI/0000 1/14/08
2300302	INMUEBLE CON SUPERFICIE DE 05- 31-00.61 HECTAREAS, UBICADO EN LA CARRETERA CORDOBA-VERACRUZ, LOCALIDAD DE PARAJE NUEVO, C.P. 94940, EN EL MUNICIPIO DE AMATLAN DE LOS REYES, ESTADO DE VERACRUZ, CON LAS MEDIDAS Y COLINDANCIAS QUE SE CONSIGNAN EN EL PLANO NUMERO UI04-E04-CP1-C, PERTENECIENTE AL INGENIO EL POTRERO Y SUS CONTENIDOS	1	RT/INGENIOS/ADM /DEABI/DEABI/0000 1/14/08
2300303	INMUEBLE CON SUPERFICIE DE 00-16-64.90 HECTAREAS, UBICADO EN LA AVENIDA UNO SIN NUMERO COLONIA CENTRO, C.P. 94915, EN EL MUNICIPIO CUITLAHUAC, ESTADO DE VERACRUZ CON LAS MEDIDAS Y COLINDANCIAS QUE SE CONSIGNAN EN EL PLANO NUMERO UI04-E05-CP1-C, PERTENECIENTE AL INGENIO EL POTRERO Y SUS CONTENIDOS	1	RT/INGENIOS/ADM /DEABI/DEABI/0000 1/14/08
2300304	INMUEBLE CON SUPERFICIE DE 00-53-78.89 HECTAREAS UBICADO, EN LA AVENIDA UNO SIN NUMERO COLONIA CENTRO, C.P. 94915, EN EL MUNICIPIO CUITLAHUAC, ESTADO DE VERACRUZ, CON LAS MEDIDAS Y COLINDANCIAS QUE SE CONSIGNAN EN EL PLANO NUMERO UI04-E05-CP1-C, PERTENECIENTE AL INGENIO EL POTRERO Y SUS CONTENIDOS	1	RT/INGENIOS/ADM /DEABI/DEABI/0000 1/14/08

No. BIEN	DESCRIPCION	CANTIDAD	ACTA DE TRANSFERENCIA
2300305	INMUEBLE CON SUPERFICIE DE 00-07-08.28 HECTAREAS, UBICADO, EN LA AVENIDA UNO SIN NUMERO COLONIA CENTRO, C.P. 94915, EN EL MUNICIPIO CUITLAHUAC, ESTADO DE VERACRUZ, CON LAS MEDIDAS Y COLINDANCIAS QUE SE CONSIGNAN EN EL PLANO NUMERO UI04-E05-CP1-C, PERTENECIENTE AL INGENIO EL POTRERO Y SUS CONTENIDOS	1	RT/INGENIOS/ADM /DEABI/DEABI/0000 1/14/08
2300306	INMUEBLE CON SUPERFICIE DE 00-15-28.49 HECTAREAS UBICADO EN LA CALLE ZARAGOZA SIN NUMERO ESQUINA CALLE PRINCIPAL, COLONIA CENTRO, C.P. 94970 EN EL MUNICIPIO DE PASO DEL MACHO, ESTADO DE VERACRUZ, CON LAS MEDIDAS Y COLINDANCIAS QUE SE CONSIGNAN EN EL PLANO NUMERO UI04-E08-CP1-C, PERTENECIENTE AL INGENIO EL POTRERO Y SUS CONTENIDOS	1	RT/INGENIOS/ADM /DEABI/DEABI/0000 1/14/08
2300307	INMUEBLE CON SUPERFICIE DE 01-00-02.31 HECTAREAS, UBICADO EN LA CARRETERA ESTATAL A POCITOS Y CAÑAMAZO SIN NUMERO, C.P. 94970, MUNICIPIO DE PASO DEL MACHO, ESTADO DE VERACRUZ, CON LAS MEDIDAS Y COLINDANCIAS QUE SE CONSIGNAN EN EL PLANO NUMERO UI04-E09-CP1-C, PERTENECIENTE AL INGENIO EL POTRERO Y SUS CONTENIDOS	1	RT/INGENIOS/ADM /DEABI/DEABI/0000 1/14/08
2300308	INMUEBLE CON SUPERFICIE DE 00-27-86.18 HECTAREAS, UBICADO EN LA CARRETERA ESTATAL POCITOS Y CAÑAMAZO SIN NUMERO C.P. 94970, MUNICIPIO DE PASO DEL MACHO, ESTADO DE VERACRUZ, CON LAS MEDIDAS Y COLINDANCIAS QUE SE CONSIGNAN EN EL PLANO NUMERO UI04-E09-CP1-C, PERTENECIENTE AL INGENIO EL POTRERO Y SUS CONTENIDOS	1	RT/INGENIOS/ADM /DEABI/DEABI/0000 1/14/08
		16	
	<b>Total de Bienes en Administración</b>	<b>69</b>	

Fuente: Dirección Ejecutiva de Bienes Inmuebles

#### IV. BIENES VENDIDOS DEL 1° DE ENERO AL 31 DE DICIEMBRE DE 2014

Del 1° de enero al 31 de diciembre de 2014, el SAE no realizó venta de bienes transferido por la SAGARPA, el INDAABIN y el FEESA”

#### V. BIENES DESTRUIDOS DEL 1° DE ENERO AL 31 DE DICIEMBRE DE 2014.

Por el periodo que se informa, el SAE no realizó destrucciones de bienes transferidos por la SAGARPA, el INDAABIN y el FEESA”

#### VI. BIENES DONADOS DEL 1° DE ENERO AL 31 DE DICIEMBRE DE 2014.

Durante el periodo que se informa, el SAE no realizó donaciones de bienes transferidos por la SAGARPA, el INDAABIN y el FEESA”





**VII. BIENES DEVUELTOS DEL 1° DE ENERO AL 31 DE DICIEMBRE DE 2014**

Por el periodo que se informa, el SAE no realizó devoluciones de bienes transferidos por la SAGARPA, el INDAABIN y el FEESA”

**VIII. INGRESOS POR VENTA DE BIENES MUEBLES DEL 1° DE ENERO AL 31 DE DICIEMBRE DE 2014**

No aplica ya que la SAGARPA, el INDAABIN y el FEESA, no transfirió bienes muebles.

**IX. INGRESOS POR VENTAS DE BIENES MUEBLES ACUMULADOS AL 31 DE DICIEMBRE DE 2014.**

No aplica ya que la SAGARPA, el INDAABIN y el FEESA” no transfirió bienes muebles.

**X. INGRESOS POR VENTA DE BIENES INMUEBLES DEL 1° DE ENERO AL 31 DE DICIEMBRE DE 2014.**

Por el periodo que se informa el SAE no obtuvo ingresos por ventas de bienes inmuebles transferidos por la SAGARPA, el INDAABIN y el FEESA.

**XI. INGRESOS POR VENTA DE BIENES INMUEBLES ACUMULADOS AL 31 DE DICIEMBRE DE 2014.**

Desde el inicio de la transferencia y hasta el 31 de diciembre de 2014, el SAE no realizó venta de bienes inmuebles transferidos por la SAGARPA, el INDAABIN y el FEESA.

**XII. INGRESOS OBTENIDOS DEL 1° DE ENERO AL 31 DE DICIEMBRE DE 2014.**

Del 1° de enero al 31 de diciembre de 2014, no se obtuvieron ingresos por la administración de este encargo.





**XIII. INGRESOS OBTENIDOS ACUMULADOS AL 31 DE DICIEMBRE DE 2014.**


Desde el inicio de la transferencia y hasta el 31 de diciembre de 2014, no se han obtenido ingresos por la administración de este encargo.

**XIV. COSTOS DE ADMINISTRACIÓN DEL 1° DE ENERO AL 31 DE DICIEMBRE DE 2014.**

Del 1° de enero al 31 de diciembre de 2014, no se han registrado erogaciones para la atención de este encargo.

**XV. COSTOS DE ADMINISTRACIÓN ACUMULADOS AL 31 DE DICIEMBRE DE 2014.**

Al 31 de diciembre de 2014, no se han registrado erogaciones para la atención de este encargo.



**INGENIOS AZUCAREROS 820685**  
**ANEXO 1.- INFORME DE INGRESO NETO**  
**ACUMULADO AL 31 DE DICIEMBRE DE 2014.**

Descripción	Acumulado al 31 de Dic 2013	Por el Periodo Ene - Nov de 2014	Acumulado al 31 de Dic 2014
<b>INGRESOS</b>			
Venta de Bienes	0.00	0.00	0.00
Muebles/Inmuebles	0.00	0.00	0.00
Rendimientos Bancarios	0.00	0.00	0.00
	<b>0.00</b>	<b>0.00</b>	<b>0.00</b>
<b>IVA GENERADO POR VENTAS</b>	0.00	0.00	0.00
<b>(A) Total Ingresos</b>	<b>0.00</b>	<b>0.00</b>	<b>0.00</b>
<b>COSTOS</b>			
Comisiones Bancarias	0.00	0.00	0.00
Art.13 LIF (7% sobre ventas)	0.00	0.00	0.00
	<b>0.00</b>	<b>0.00</b>	<b>0.00</b>
<b>IVA PAGADO</b>	0.00	0.00	0.00
Retención de IVA	0.00	0.00	0.00
Retención de ISR	0.00	0.00	0.00
	<b>0.00</b>	<b>0.00</b>	<b>0.00</b>
<b>(B) Total Costos</b>	<b>0.00</b>	<b>0.00</b>	<b>0.00</b>
Entero de Retenciones	0.00	0.00	0.00
Entero de IVA cobrado	0.00	0.00	0.00
<b>(C) Total Enteros</b>	0.00	0.00	0.00
<b>( A ) - ( B ) - ( C ) INGRESO NETO</b>	<b>\$0.00</b>	<b>\$0.00</b>	<b>\$0.00</b>

Fuente: Sistema Integral de Registro del SAE

Elaboró




L.C. Belinda Hernández Galván  
Marcelo de Los Santos y Cía. S.C.

Supervisó



L.C. Gabriela Valle Zavala  
Administradora de Registro y  
Control de Entidades  
Transferentes "2"

Autorizó



C.P. Patricia Andrade Ochoa  
Coordinadora de Rendición de  
Cuentas con Entidades  
Transferentes "A"